

3241

T 3263

2/7


भारतीय गैर न्यायिक INDIA NON JUDICIAL

रु.5000

Rs.5000

पाँच हजार रुपये

FIVE THOUSAND RUPEES



পশ্চিমবঙ্গ পশ্চিম বঙ্গাল WEST BENGAL

E 208540

No. 1060934

Certified that the document admitted to
Registration The signature sheet and
the endorsement sheets attached with this
document are the part of this document

[Signature]
Addl Dist. Sub-Registrar
Sadar Cooch Behar
11 JUL 2019

[Signature]

শুভ দানপত্র দলিলনা

শুভ দানপত্র দলিল

জেলা : কোচবিহার
থানা : কোতালী
মোজা : শহর কোচবিহার
আর.এস.খতিয়ান : ৪৫৫ ও ২
এল.আর.খতিয়ান : ১১৫৩
আর.এস.দাগনং : ৩৬৬, ৩৬৭ ও ৩৭১
এল.আর.দাগনং : ৬৭৮, ৬৭৯ ও ৬৮৮
জমি : ১ (এক) কাঠা ১৯.৫ (উনিশ
দশমিক পাঁচ) ধর।
সরকারী মূল্য : ৩৭,৫৩,৩৪৯/- (সাইত্রিশ
লক্ষ তেপান্ন হাজার তিন
শত উনপঞ্চাশ) টাকা।

বরাবর : শ্রীমতি মৌসুমী দত্ত (ভাওয়াল), প্যান -
AURPD5418J, স্বামী শ্রী সুরজিৎ দত্ত, জাতিয়তা
ভারতীয়, জাতি হিন্দু, পেশা ব্যবসা, সাকিন ও পোস্ট
মহিষবাথান, থানা পুন্ডিবাড়ী, জেলা কোচবিহার।

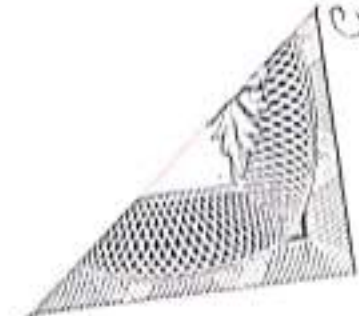
দানপত্র গ্রহীতা।

লিখিতং : শ্রী সুরজিৎ দত্ত, প্যান - AKKPD0927H,
পিতা স্বর্গীয় ক্ষিতীশ চন্দ্র দত্ত, জাতিয়তা ভারতীয়, জাতি
হিন্দু, পেশা অহিনজীবী, সাকিন ও পোস্ট মহিষবাথান,
থানা পুন্ডিবাড়ী, জেলা কোচবিহার।

দানপত্র দাতা।

(অপর পৃষ্ঠায় দ্রষ্টব্য।)

59



08.07.19

Sunajit Datta
Mahishbhan / Cooch Behar

Stamp Vendor, Cooch Behar

117 Pat No (Chakrabarti)
Stamp Vendor, Cooch Behar
Licence No - 11 of 2002 - 2012

20 20 34

Date: 08.07.19



Addl Dist. Sub-Registrar
Sadar Cooch Behar
11 JUL 2019

(২)

Serial Date

কস্য স্থাবর সম্পত্তি ভূমি শুভ দানপত্র দলিল মিদং সন ১৪২৬ সিনাক্দে লিখিনং কার্য্যধগাগে। (১) জেলা কোচবিহার থানা কোতয়ালী ৯১৪ নং থাক ১৩০ নং জে.এল. মৌজা শহর কোচবিহার মধ্যে ৫০১ নং তৌজির লিখিত পশ্চিমবঙ্গ সরকার অধিন আর.এস. ২ (দুই) নং খতিয়ান ভুক্ত ০.২৭০ একর জমির কাত-বার্ষিক ৬ টাকা ১১ আনা বা ৬.৬৯ টাকা জমার জমি অবিনাশ চন্দ্র ভাওয়াল ও খগেন্দ্র চন্দ্র ভাওয়াল মহাশয়গণের নামে ১১ আট আনা করিয়া মোট যোল আনা বা ১ টাকা অংশ লিখা রহিয়াছে। তাহারা উভয়ে গত ০১/০৭/১৯৫৩ ইং তারিখে ৪৯৪৩ নং কবলা দলিল মূলে খরিদ করিয়া ১৯৫৬ ইং সনের রিভিশনাল সেটেলমেন্ট জরিপে উপরোক্ত ২ নং খতিয়ানে রেকর্ড ভুক্ত করাইয়া লইয়া উহার মালিক স্বত্ববান ছিলেন। তৎপরবর্তী ০২/০৫/১৯৮৩ ইং তারিখে কোচবিহার জেলা সদর জয়েন্ট সাব রেজিস্ট্রী অফিসের রেজিস্ট্রীকৃত ৫৪৭৩ নং কবলা দলিল দ্বারা উক্ত অবিনাশ চন্দ্র ভাওয়াল মহাশয় তাহার অংশের ভূমি খগেন্দ্র চন্দ্র ভাওয়াল-এর নিকট আর. এস. ৩৬৬ নং দাগের ০.২২০ একর ও আর.এস. ৩৬৭ নং দাগের ০.০৫০ একর মোট ০.২৭০ একর স্থানীয় মাপে ১৬ (যোল) কাঠা ৭ (সাত) ধূর ভূমি হস্তান্তর করিলে উক্ত খগেন্দ্র চন্দ্র ভাওয়াল উহার মালিক স্বত্বে স্বত্ববান হন।

(২) জেলা কোচবিহার থানা কোতয়ালী ৯১৪ নং থাক ১৩০ নং জে.এল. মৌজা শহর কোচবিহার মধ্যে ২ নং তৌজির লিখিত পশ্চিমবঙ্গ সরকার অধিন আর.এস. ৪৫৫ (চারশত পঞ্চাশ) নং খতিয়ান ভুক্ত ১.৬২০ সহস্রাংশ জমির কাত-বার্ষিক ৩৯ টাকা ১৫ আনা বা ৩৯.৯৪ টাকা জমার জমি কালীপদ হাজরা মহাশয়ের নামে লিখা যায়। উক্ত ভূমি হইতে কালীপদ হাজরা মহাশয় বিগত ১৮/১১/১৯৬৪ ইং তারিখে কোচবিহার জেলা সাব রেজিস্ট্রী অফিসের রেজিস্ট্রীকৃত ৭৩০৭ নং কবলা দলিল দ্বারা খগেন্দ্র চন্দ্র ভাওয়াল ও তাহার ভ্রাতা অবিনাশ চন্দ্র ভাওয়াল এর বরাবরে ০.০২৬ সহস্রাংশ স্থানীয় মাপে ১ (এক) কাঠা ১৩ (তেরো) ধূর ভূমি বিক্রয় করেন। পরবর্তী কালে ০২/০৫/১৯৮৩ ইং তারিখে কোচবিহার সদর জয়েন্ট সাব রেজিস্ট্রী অফিসে ৫৪৭৩ নং রেজিস্ট্রীকৃত কবলা দ্বারা উক্ত অবিনাশ চন্দ্র ভাওয়াল তাহার অংশের ভূমি খগেন্দ্র চন্দ্র ভাওয়ালের বরাবরে সাফ বিক্রয় করিলে খগেন্দ্র চন্দ্র ভাওয়াল উক্ত আর. এস. ৩৭১ ও ৩২০৫ নং দাগের সম্পূর্ণ ০.০২৬ সহস্রাংশ স্থানীয় মাপে ১ (এক) কাঠা ১৩ (তেরো) ধূর ভূমির মালিক স্বত্বে স্বত্ববান হন। উপরোক্ত দুই তপশীলে মোট ০.২৯৬ সহস্রাংশ বা স্থানীয় মাপে ১৮ (আঠারো) কাঠা ভূমি একক ভাবে খগেন্দ্র চন্দ্র ভাওয়াল মালিক স্বত্বে স্বত্ববান থাকিয়া ভোগদখল করণাবস্থায় বিগত ৩০/০৪/১৯৯৯ ইং তারিখে পরলোকগমন করিলে পর তাহার পরিত্যক্ত সম্পত্তি ওয়ারীশ সূত্রে

অপর পৃষ্ঠায় দ্রষ্টব্য।

তাহার স্ত্রী অমিয়াসুধা ভাওয়াল সহ তাহাদের পাঁচ সন্তান উক্ত ভূমি ছয় জন তুল্যাংশে প্রাপ্ত হইয়া তাহা ভোগদখল করণাবস্থায় বিগত ০৩/১০/২০০৭ ইং তারিখে কোচবিহার জেলা সাব রেজিষ্ট্রী অফিসের ৩১৮৭ নং দানপত্র দলিল দ্বারা উক্ত অমিয়াসুধা ভাওয়াল মহাশয়ার পাঁচ সন্তান তাহাদের পিতার ওয়ারিশ সূত্রে তুল্যাংশে প্রাপ্ত ১৫ (পনেরো) কাঠা ভূমি তাহাদের মাতা উক্ত অমিয়াসুধা ভাওয়াল মহাশয়ার বরাবরে দান করিলে পর অমিয়াসুধা ভাওয়াল মহাশয়া তার স্বামী ওয়ারিশ সূত্রে প্রাপ্ত ৩ (তিন) কাঠা এবং উক্ত দানপত্র দলিল মূলে প্রাপ্ত ১৫ (পনেরো) কাঠা একুনে ১৮ (আঠারো) কাঠা ভূমির মালিক স্বত্বে স্বত্ববর্তী হইয়া তাহা আর.এস. ৩৬৬ নং দাগের এল.আর. ৬৭৮ নং দাগে ০.২২০ একর, আর.এস. ৩৬৭ নং দাগের এল.আর. ৬৭৯ নং দাগে ০.০৫০ একর, আর.এস. ৩৭১ নং দাগের এল.আর. ৬৮৮ নং দাগে ০.০১১ একর এবং আর.এস. ৩২০৫ নং দাগের এল.আর. ৪২১৪ নং দাগে ০.০১৫ একর মোয়াত্তী ০.২৯৬ একর স্থানীয় মাপে ১৮ (আঠারো) কাঠা ভূমি রেকর্ড ভুক্ত করাইয়া তাহা ভোগদখল করণাবস্থায় তিনি বিগত ০৪/১০/২০০৭ ইং তারিখে কোচবিহার সদর এ.ভি.এস.আর. অফিসের ৫৪১৩ নং দানপত্র দলিল দ্বারা উল্লেখিত ভূমি হইতে ০.০৬৫৪০ একর বা ৩ (তিন) কাঠা ১৯ (উনিশ) ধূর ভূমি তাহার পুত্র অসীম কুমার ভাওয়াল এর বরাবরে দান করিলে পর তাহার অপর ভূমি সহ এল. আর. জরিপে এল.আর. ১১৫৩ নং খতিয়ানে ০.১৪২ একর ভূমির ২৯ টাকা জমার রেকর্ড ভুক্ত করাইয়া মালিক স্বত্বে স্বত্ববান হইয়া ভোগদখল করণাবস্থায় তাহার নিকট হইতে আমি অত্র দানপত্র দাতা বিগত ২৮/১০/২০১৪ ইং তারিখে কোচবিহার জেলা সাব রেজিষ্ট্রী অফিসে রেজিষ্ট্রীকৃত ৭৪৬৪ নং সাফ কবলা দলিল মূলে উক্ত ভূমি মধ্যে ১২ (বারো) ধূর ভূমি খরিদ করিয়া মালিক স্বত্বে স্বত্ববান হই এবং বিগত ৩০/১০/২০১৪ ইং তারিখে কোচবিহার জেলা সাব রেজিষ্ট্রী অফিসে রেজিষ্ট্রীকৃত ৭৫১৭ নং দানপত্র দলিল মূলে ১ (এক) কাঠা ৭.৫ (সাত দশমিক পাঁচ) ধূর ভূমি আমার অপর ভাতা শ্রী অভিজিৎ দত্ত মহাশয়ের নিকট হইতে প্রাপ্ত হই যাহা তিনি উক্ত অসীম কুমার ভাওয়াল এর নিকট হইতে বিগত ২৯/১০/২০১৪ ইং তারিখে কোচবিহার জেলা সাব রেজিষ্ট্রী অফিসে রেজিষ্ট্রীকৃত ৭৪৯৮ নং সাফ কবলা দলিল মূলে ১ (এক) কাঠা ৭.৫ (সাত দশমিক পাঁচ) ধূর ভূমি খরিদ করিয়া মালিক স্বত্বে স্বত্ববান হন। এই রূপ ভাবে আমি অত্র দানপত্র দাতা দুটি পৃথক পৃথক দলিল মূলে একুনে ১ (এক) কাঠা ১৯.৫ (উনিশ দশমিক পাঁচ) ধূর ভূমির মালিক স্বত্বে স্বত্ববান হইয়া তাহা কাহারো বিনাবাধায় ভোগদখল করিয়া আসিতেছি। যাহা এল. আর. ১১৫৩ নং খতিয়ানে এল. আর. ৬৭৮, ৬৭৯ ও ৬৮৮ নং দাগের ভূমি বটে। যাহার আর. এস. দাগ নং ৩৬৬, ৩৬৭ ও ৩৭১। যাহার রকম বাস্তব।

অপর পৃষ্ঠায় দ্রষ্টব্য।

ভূমি অত্র দান গ্রহীতা আমার নিবাহিতা স্ত্রী বটে। বিনাহের পর হইতে ভূমি আমার সংসারে আসিয়া আমার সাংসারিক জীবনে নানা ভানে মাহাত্ম্য সহমোগিতা ও সেবা নঙ্গদি করিয়া আসিতেছে। আমি তোমার ব্যবহারে অভিশয় সন্তুষ্ট হইয়াছি। আমি এ যাবৎকাল তোমাকে আমার সম্পত্তির কোন অংশ বা বিশেষ কিছু প্রদান করিতে পারি নাই। এই সকল নানা দিক চিন্তা ভাবনা করিয়া আমার খরিদা নিম্ন উপশীল বর্ণিত সম্পত্তি তোমাকে দান করিব বলিয়া দীর্ঘদিন হইতেই মনস্থির করিয়া আসিতেছি কিন্তু পেশাগত নানা কাজের ব্যস্ততার জন্য তাহা সম্পন্ন করিয়া দিতে পারি নাই। তাই কাল বিলম্ব করা উচিত নয় বিবেচনা করিয়া তোমার প্রতি আমার ভালোবাসার নিদর্শন স্বরূপ নিম্ন বর্ণিত এল. আন. ৬৭৮, ৬৭৯ ও ৬৮৮ নং দাগে ১ (এক) কাঠা ১৯.৫ (উনিশ দশমিক পাঁচ) ধূর ভূমি তোমাকে দান করিব বলিয়া সাক্ষীগণ সকাশে প্রকাশ করিলে ভূমিও এই ভালোবাসার দান গ্রহণ করিবে বলিয়া সম্মতি প্রকাশ করার অদ্যকার অত্র দানপত্র দলিল দ্বারা তোমার বরাবরে দান করিয়া উহাতে তোমার স্বত্ব, দখল প্রতিষ্ঠিত করিয়া দিয়া অত্র ভূ-সম্পত্তি হইতে সম্পূর্ণ রূপে আমি স্বত্বহীন হইলাম। দানকৃত ভূ-সম্পত্তির সরকারী বাজার মূল্য ৩৭,৫৩,৩৪৯/- (সাইত্রিশ লক্ষ তেপায় হাজার তিনশত ঊনপঞ্চাশ) টাকা। অদ্যকার তারিখ হইতে ভূমি আমার দানকৃত ভূমির মালিক স্বত্বে স্বত্ববতী হইয়া মালিক সেরেশ্বর আমার নাম খরিজে তোমার নামে নামজারী করিয়া লইয়া ও কোচবিহার পৌরসভায় তোমার নিজ নামে পৃথক হোল্ডিং ভুক্ত করিয়া লইয়া উহার ঋণ্যকৃত রাজস্বাদি সরকার বাহাদুরের নিযুক্তিয় আধিকারিকের বরাবরে আদায় দিয়া আমার তুল্যবৎ দান বিক্রয়াদি সকল প্রকার হস্তান্তরের স্বত্বে স্বত্ববতী হইয়া পুত্র-পৌত্রাদি ওয়ারীশগণ ক্রমে পরম সুখে ভোগ দখল করিতে রহিবেক। ইহাতে পরবর্তীকালে আমি বা আমার স্থলবতী ওয়ারীশগণ কেহ কোন প্রকার ওজর আপত্তি বা দাবী দাবা করিতে পারিব না বা পারিবেক না। তাহা করিলেও আইনতঃ সর্বোত্র বাতিল এবং না মঞ্জুর হইয়া অত্র দানপত্র দলিল প্রবল ও কার্যকারী হইবেক। অত্র ভূ-সম্পত্তি নির্দয় ও নির্দেষ অবস্থায় তোমার বরাবর দান করিলাম। এতদর্থে স্বেচ্ছায় স্বজ্ঞানে সরল অন্তঃকরণে কাহারো বিনা প্ররোচনায় বা কাহারো বিনা বাধায় অত্র দানপত্র দলিল সম্পাদন করিয়া দিলাম। ইতি - তাং ২৫শে আষাঢ়, ১৪২৬ বঙ্গাব্দ, মোতাবেক ১১ই জুলাই, ২০১৯ ইং।

(৫)

১১৫৩

দানকৃত জমির তপশীল বর্ণনা।

জেলা কোচবিহার থানা কোতয়ালী ৯১৪ নং থাক ১৩০ নং জে.এল. মৌজা শহর কোচবিহার মধ্যে লিখিত পশ্চিমবঙ্গ সরকার অধিন এল. আর. ১১৫৩ নং খতিয়ান ভূক্ত ০.১৪২ একর জমির কাত-বার্ষিক ২৯ টাকা জমার জমি মধ্যে দলিলের গর্ভের বয়ান মোতাবেক আমি অত্র দানপত্র দাতা বিগত ২৮/১০/২০১৪ ইং তারিখে কোচবিহার জেলা সাব রেজিস্ট্রী অফিসে রেজিস্ট্রীকৃত ৭৪৬৪ নং সাফ কবলা দলিল মূলে উক্ত ভূমি মধ্যে ১২ (বারো) ধূর ভূমি খরিদ করিয়া মালিক স্বত্বে স্বত্ববান হই এবং বিগত ৩০/১০/২০১৪ ইং তারিখে কোচবিহার জেলা সাব রেজিস্ট্রী অফিসে রেজিস্ট্রীকৃত ৭৫১৭ নং দানপত্র দলিল মূলে ১ (এক) কাঠা ৭.৫ (সাত দশমিক পাঁচ) ধূর ভূমি আমার অপর ভ্রাতা শ্রী অভিজিৎ দত্ত মহাশয়ের নিকট হইতে প্রাপ্ত হই যাহা তিনি উক্ত অসীম কুমার ভাওয়াল এর নিকট হইতে বিগত ২৯/১০/২০১৪ ইং তারিখে কোচবিহার জেলা সাব রেজিস্ট্রী অফিসে রেজিস্ট্রীকৃত ৭৪৯৮ নং সাফ কবলা দলিল মূলে ১ (এক) কাঠা ৭.৫ (সাত দশমিক পাঁচ) ধূর ভূমি খরিদ করিয়া মালিক স্বত্বে স্বত্ববান হন। এই রূপ ভাবে আমি অত্র দানপত্র দাতা দুটি পৃথক পৃথক দলিল মূলে একুনে ১ (এক) কাঠা ১৯.৫ (উনিশ দশমিক পাঁচ) ধূর ভূমি মালিক স্বত্বে স্বত্ববান হইয়া তাহা কাহারো বিনাবাধায় ভোগদখল করিয়া আসিতেছি। এক্ষণে উক্ত সম্পূর্ণ ১ (এক) কাঠা ১৯.৫ (উনিশ দশমিক পাঁচ) ধূর ভূমি যাহা এল. আর. ১১৫৩ নং খতিয়ানে আর.এস. ৩৬৬ নং দাগের এল.আর. ৬৭৮ নং দাগে ৫৮১ বর্গফুট বা ০.০১৩৩১ একর, আর.এস. ৩৬৭ নং দাগের এল.আর. ৬৭৯ নং দাগে ৩৬০ বর্গফুট বা ০.০০৮২৫ একর, আর.এস. ৩৭১ নং দাগের এল.আর. ৬৮৮ নং দাগে ৪৮১ বর্গফুট বা ০.০১১০৩ একর মোয়াজী ১৪২২ (এক হাজার চারশত বাইশ) বর্গফুট বা ০.০৩২৫৯৫ (শূন্য দশমিক শূন্য তিন দশমিক দুই পাঁচ নয় পাঁচ) একর বা স্থানীয় মাপে ১ (এক) কাঠা ১৯.৫ (উনিশ দশমিক পাঁচ) ধূর ভূমি তোমার বরাবরে দানকরিলাম। যাহার রকম বাস্তব। যাহা কোচবিহার পৌরসভার ৭ নং ওয়ার্ডের ৩৯৭১/৫ নং হোল্ডিং ভূক্ত ভূমি বটে।

দানকৃত ভূমির চৌহদ্দী : উত্তরে : মতিলাল লাখটিয়া গৃহদী;
দক্ষিণে : অদ্যকার তারিখে দানপত্র দলিল মূলে প্রাপ্ত গ্রহীতা নিজ;
পূর্বে : উৎপলেন্দু সাহা মহাশয়ের গৃহদী;
পশ্চিমে : ১০ ফুট কমন প্যাসেজ ও তপন কুমার ভাওয়াল মহাশয়ের ভূমি।

অপর পৃষ্ঠায় দ্রষ্টব্য।

(৬)

Dewri Datta

পক্ষগণের রত্ন হনি দশ আঙ্গুলের ছাপযুক্ত মীট দলিলের অংশ হিসাবে গণ্য হইল।

আমি মান গ্রহীতা মানের ভূমি দান গ্রহন করিয়া সম্পত্তি সূচক সহি করিলাম।

Mourumi Datta (Bhowal).

উপরি উল্লিখিত তপশীল বর্ণিত দানকৃত ভূমির সরকারী বাজার মূল্য ৩৭,৫৩,৩৪৯/- (সাইত্রিশ লক্ষ তেপায় হাজার তিনশত ঊনপঞ্চাশ) টাকা। দানকৃত ভূমির সরকারী বাজার মূল্য ৩৭,৫৩,৩৪৯/- (সাইত্রিশ লক্ষ তেপায় হাজার তিনশত ঊনপঞ্চাশ) টাকার বাবদীয় ১৮,৭৭৭/- (আঠারো হাজার সাতশত সাতাত্তর) টাকার স্ট্যাম্প স্থলে ৫০০০/- (পাঁচ হাজার) টাকার স্ট্যাম্প দলিল প্রস্তুত করাইয়া অবশিষ্ট স্ট্যাম্প মাণ্ডল ১৩,৭৭৭/- (তেরো হাজার সাতশত সাতাত্তর) টাকা ও রেজিষ্ট্রেশন ফিস বানদ ৩৭,৫৪০/- (সাইত্রিশ হাজার পাঁচশত চল্লিশ) টাকা স্টেট ব্যাঙ্ক ইন্ডিয়া-র কোচবিহার শাখায় ই-পেমেন্ট মূলে প্রদান করা হইয়াছে।

অত্র দানপত্র দলিল পক্ষগণের কথামত প্রস্তুত করিয়া পাঠ করিয়া শুনাইলাম।

প্রস্তুতকারক ও পাঠক,

ইসাদী,

শ্রী বীরেন্দ্র কুমার দেউরী

সাকিন লটকারপাড়, কোচবিহার

লাহিসেসনং - সি.বি. সদর

এ.ডি.এস.আর - ২৬

মুদ্রক:

Sampad Chakrabarty

সম্পদ চক্রবর্তী

১নং কালীঘাট রোড,

গুড়িয়াহাটী, কোচবিহার।

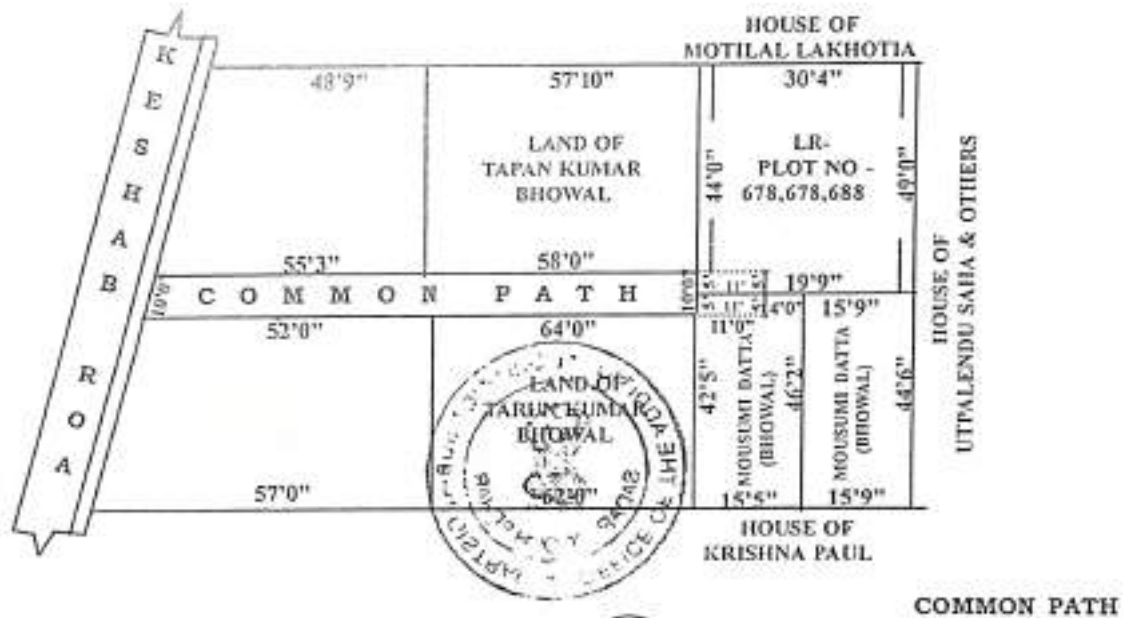
1) Dewri Datta
S/o. Uram Datta
Morangar, Cooh Behar
Tufanganj.

2) Raji Sakhari Devi
Cooh Behar.

MOUZA SAHAR COOCHBEHAR
 SHEET NO - 02
 J.L. - NO - 130
 R.S NO - 914
 P.S.- KOTWALI
 DIST- COOCH BEHAR
 WARD NO-07 HOLDING NO-3971/5

LAND BELONGS BY REGD. DEED NO-7517
 DATE-30-10-14 & DEED NO-7464-28-10-14
 TO-
 SHI SURAJIT DATTA
 S/O- LATE- KSHITISH CHANDRA DATTA
 RESIDING AT VILL- P.O.- MAHISH BATHAN
 P.S.- PUNDIBARI, DIST, COOCHBEHAR

LAND GIFTED TO-
 SMT. MOUSUMI DATTA (BHOWAL) W/O-SRI SURAJIT DATTA
 OF P.O.- MAHISH BATHAN ,P.S.- PUNDIBARI, DIST, COOCHBEHAR



Sub-Registrar
 Sahar Cooch Behar
 Addl Dist. Sub-Registrar

SCHEDULE OF THE LAND FOR GIFT

TOUZI NO	KH NO	TOTAL LAND	TOTAL RENT	PLOT NO	NAME OF DONEE	KH NO	PLOT NO	PARTICULARS OF GIFTED LAND			
								ACRES	B-K-D	SQFT	COLOUR
RS 501	RS 2	RS 0.27	RS 6-69	RS 366 367 371	SMT. MOUSUMI DATTA (BHOWAL)	RS 2	RS 366	.01331	0-0-16.13	581	□
							RS 367	.00825	0-0-10	360	
							RS 371	.01103	0-0-13.37	481	
	RS 455	1.620	39-94	RS 455		RS 371	.03259	0-1-19.5	1422		
						LR 1153	LR 678 679 688	LR .01330.75 .00825 .01103			

Drawn by:
 Pranay Dey
 April 22

Affix recent photo here

Right Hand Left Hand

Thumb	Four Finger	Middle Finger	Ring Finger	Little Finger



Sunish Datta

Right Hand Left Hand



Souravi Datta (Bhowal)

Right Hand Left Hand

Affix recent

Left Hand

--	--	--	--	--

Sian Moumuni Datta (Bhowal) Sian. Sunish Datta

Sian.


ELECTION COMMISSION OF INDIA
 ଭାରତୀୟ ନିର୍ବାଚନ কমিশন
IDENTITY CARD 12L1441427
 শিষ্টিক্য পত্র



Elector's Name Surajit Datta

নিର୍ବାଚকের নাম শূরজিৎ দত্ত

Father's Name Kshitishchandra

পিতার নাম কিশীশচন্দ্র

Sex M

লিঙ্গ পুরুষ


Age as on 1.1.2001 25

১.১.২০০১-এ বয়স ২৫

Surajit Datta

Address
 Mahishbathan, J. L, No-1028 Khagrabari
 Kotoali Coochbehar

ঠিকানা
 মহিষবাথান, জে. এল, নং-১০২৮ খাগড়াবাড়ী
 কোতালাী কুচবিহার


 Facsimile Signature
 Electoral Registration Officer
 Buনির্বাচন নিৰ্বাচন অফিসার
 For 4-Cooch Behar North bel.
 Assembly Constituency

কুচবিহার জেলা
 স্থান কুচবিহার
 Place Coochbehar
 স্থান কুচবিহার
 No. 1028
 1028
 বিধানসভা নির্বাচন কেন্দ্র
 1028

Date 25.02.2001
 তারিখ ২৫.০২.২০০১



भारतीय निर्वाचन आयोग
ELECTION COMMISSION OF INDIA
IDENTITY CARD

GLO3854973



निर्वाचक नाम : योशुवी दत्त (जोशुवाल)
Elector's Name : Yashu Datta (Jhawal)
पत्नी का नाम : सुप्रिया दत्त
Husband's Name : Sunit Datta
लिंग/Sex : स्त्री/F
जन्म तिथि/Date of Birth : XXXX/1984

GLO3854973

पता:
आधारभूत रूप से निर्धारित पता, निर्वाचन क्षेत्र नं. 3, कोचबिहार, कोचबिहार, पिनकोड 736175

Address:
MAHSHABATHAN PRATHAM
KHAND-MAJJAR ANGSH,
MAHSHABATHAN PRATHAM KHANDA,
KOTWALI, COOCHBEHAR, 736175

Date: 05/03/2011

3-कोचबिहार क्षेत्र (कोचबिहार) निर्वाचन क्षेत्र निर्देश
ऑफिस के अधिकारी का हस्ताक्षर प्रतिलिपि
Facsimile Signature of the Electoral
Registration Officer for
3-Cooch Behar Uttar (SC) Constituency

निर्वाचक नाम में कोई परिवर्तन होने पर निर्वाचन क्षेत्र निर्देश ऑफिस को सूचित करना होगा।
In case of change in address mention this Card No. in the relevant Form for including your name in the roll at the changed address and to return the card with same number

Major Information of the Deed

Deed No :	I-0802-03263/2019	Date of Registration	11/07/2019
Query No / Year	0802-0001060934/2019	Office where deed is registered	
Query Date	04/07/2019 9:52:26 AM	A D S R COOCHBEHAR District Coochbehar	
Applicant Name, Address & Other Details	S Datta Thana Coochbehar, District Coochbehar, WEST BENGAL, Mobile No 9434201959, Status Seller/Executant		
Transaction	[0201] Gift, Gift in Favour of family members	Additional Transaction	- -
Set Forth value	Rs 2,00,000/-	[4305] Other than Immovable Property. Declaration [No of Declaration 1]	
Stampduty Paid(SD)	Rs 18,777/- (Article 33(i))	Market Value	Rs. 37,53,349/-
Remarks	Received Rs. 50/- (FIFTY only) from the applicant for issuing the assement slip. (Urban area)		
		Registration Fee Paid	Rs 37,540/- (Article A(1), E)



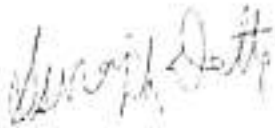
Land Details :

District: Coochbehar, P S - Coochbehar, Municipality: COOCHBEHAR, Road: Keshab Road Bye Lane, Mouza: Shahar Coochbehar, Ward No: 07 JI No: 130, Pin Code : 736101

Sch No	Plot Number	Khatian Number	Land Use Proposed	Use ROR	Area of Land	SetForth Value (In Rs.)	Market Value (In Rs.)	Other Details
L1	LR-678 (RS -366)	LR-1153	Bastu	Bastu	581 Sq Ft	1,00,000/-	15,33,196/-	Width of Approach Road: 10 Ft. Adjacent to Metal Road,
L2	LR-679 (RS -367)	LR-1153	Bastu	Bastu	360 Sq Ft	50,000/-	9,50,001/-	Width of Approach Road: 10 Ft. Adjacent to Metal Road,
L3	LR-688 (RS -371)	LR-1153	Bastu	Bastu	481.32 Sq Ft	50,000/-	12,70,152/-	Width of Approach Road: 10 Ft. Adjacent to Metal Road,
TOTAL :					3.2595Dec	2,00,000 /-	37,53,349 /-	
Grand Total :					3.2595Dec	2,00,000 /-	37,53,349 /-	



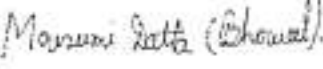
Details :

Name,Address,Photo,Finger print and Signature

Name	Photo	Finger Print	Signature
Shri Surajit Datta (Presentant) Son of Late Kshitish Chandra Datta Executed by: Self, Date of Execution: 11/07/2019 , Admitted by: Self, Date of Admission: 11/07/2019 ,Place : Office			
11/07/2019	11/07/2019	11/07/2019	11/07/2019

Mahishbathan, P.O:- Mahishbathan, P.S:- Coochbehar, District:-Coochbehar, West Bengal, India,
 PIN - 736179 Sex: Male, By Caste: Hindu, Occupation: Advocate, Citizen of: India, PAN No.::
 AKKPD0927H, Status :Individual, Executed by: Self, Date of Execution: 11/07/2019
 , Admitted by: Self, Date of Admission: 11/07/2019 ,Place : Office

Donee Details :

SI No	Name,Address,Photo,Finger print and Signature			
Name	Photo	Finger Print	Signature	
1	Smt Mousumi Datta Bhowal Wife of Shri Surajit Datta Executed by: Self, Date of Execution: 11/07/2019 , Admitted by: Self, Date of Admission: 11/07/2019 ,Place : Office			
11/07/2019	11/07/2019	11/07/2019	11/07/2019	

Wife of Shri Surajit Datta Sex: Female, By Caste: Hindu, Occupation: House wife, Citizen of: India,
 PAN No.:: AURPD5418J, Status :Individual, Executed by: Self, Date of Execution: 11/07/2019
 , Admitted by: Self, Date of Admission: 11/07/2019 ,Place : Office

Identifier Details :

Name	Photo	Finger Print	Signature
Mr Kouskil Deb Son of Mr Uttam Deb Maruganj, P.O:- Maruange, P.S:- Tufanganj, District -Coochbehar, West Bengal, India, PIN - 736156			
11/07/2019	11/07/2019	11/07/2019	11/07/2019

Identifier Of Shri Surajit Datta, Smt Mousumi Datta Bhowal

Transfer of Land from Donor To Donee

Sch No.	Donor Name	Donee Name	Relationship of Donor and Donee (Within Family ?)	Transferred Area	Share in Market Value (In Rs.)
11	Shri Surajit Datta	Smt Mousumi Datta Bhowal	Y	1 33146 Dec	15,33,199/-
12	Shri Surajit Datta	Smt Mousumi Datta Bhowal	Y	0 025001 Dec	9,50,001/-
13	Shri Surajit Datta	Smt Mousumi Datta Bhowal	Y	1 10303 Dec	12,70,152/-

Land Details as per Land Record

District Coochbehar, P S- Coochbehar, Municipality COOCHBEHAR, Road Keshab Road Bye Lane, Mouza Shahar Coochbehar, Ward No. 07, JI No. 130, Pin Code 736101

Sch No	Plot & Khatian Number	Details Of Land	Owner name in English as selected by Applicant
L1	LR Plot No - 678, LR Khatian No - 1153	Owner অর্পীম কুমার ভাটগাল, Gurdian গগেন্দ চন্দ, Address মিঞা , Classification কপত জমি, Area 0 03200000 Acre,	Seller is not the recorded Owner as per Applicant.
L2	LR Plot No - 679, LR Khatian No - 1153	Owner অর্পীম কুমার ভাটগাল, Gurdian গগেন্দ চন্দ, Address মিঞা , Classification কপত জমি, Area 0 00800000 Acre,	Seller is not the recorded Owner as per Applicant.
L3	LR Plot No - 688, LR Khatian No - 1153	Owner অর্পীম কুমার ভাটগাল, Gurdian গগেন্দ চন্দ, Address মিঞা , Classification কপত জমি, Area 0 01100000 Acre,	Seller is not the recorded Owner as per Applicant.

Endorsement For Deed Number : I - 080203263 / 2019

On 11-07-2019

Certificate of Admissibility(Rule 43,W.B. Registration Rules 1962)

Admissible under rule 21 of West Bengal Registration Rule, 1962 duly stamped under schedule 1A, Article number : 33 (i) of Indian Stamp Act 1899.

Presentation(Under Section 52 & Rule 22A(3) 46(1),W.B. Registration Rules,1962)

Presented for registration at 15.53 hrs on 11-07-2019, at the Office of the A.D.S.R. COOCHBEHAR by Shri Surajit Datta, Executant

Certificate of Market Value(WB PUVI rules of 2001)

Certified that the market value of this property which is the subject matter of the deed has been assessed at Rs 37,53,349/- Family Members amount Rs 37,53,349/-

Admission of Execution (Under Section 58, W.B. Registration Rules, 1962)

Execution is admitted on 11/07/2019 by 1. Shri Surajit Datta, Son of Late Kshitish Chandra Datta, Mahishbathan, P.O. Mahishbathan, Thana: Coochbehar, Coochbehar, WEST BENGAL, India, PIN - 736179, by caste Hindu, by Profession Advocate, 2. Smt Mousumi Datta Bhowal, Wife of Shri Surajit Datta, Mahishbathan, P.O. Mahishbathan, Thana: Coochbehar, Coochbehar, WEST BENGAL, India, PIN - 736179, by caste Hindu, by Profession House wife, Identified by Mr Kouskil Deb, . . Son of Mr Uttam Deb, Maruganj, P.O. Maruange, Thana: Tufanganj, Coochbehar, WEST BENGAL, India, PIN - 736156, by caste Hindu, by profession Business

Amount of Fees

Certified that required Registration Fees payable for this document is Rs 37,540/- (A(1) = Rs 37,533/- E = Rs 7/-) and Registration Fees paid by Cash Rs. 0/- by online = Rs 37,540/-
Description of Online Payment using Government Receipt Portal System (GRIPS), Finance Department, Govt. of WB Online on 08/07/2019 12:00AM with Govt. Ref. No. 192019200037939902 on 08-07-2019, Amount Rs. 37,540/-, Bank: State Bank of India (SBIN0000001), Ref. No. 90056663 on 08-07-2019, Head of Account 0030-03-104-001-16

Payment of Stamp Duty

Certified that required Stamp Duty payable for this document is Rs. 18,777/- and Stamp Duty paid by Stamp Rs 5,000/- by online = Rs 13,777/-

Description of Stamp

- 1 Stamp Type Court Fees, Amount: Rs. 10/-
- 2 Stamp Type Impressed, Serial no 553, Amount: Rs 5,000/-, Date of Purchase: 08/07/2019, Vendor name: U K Chakraborty

Description of Online Payment using Government Receipt Portal System (GRIPS), Finance Department, Govt. of WB Online on 08/07/2019 12:00AM with Govt. Ref. No. 192019200037939902 on 08-07-2019, Amount Rs. 13,777/-, Bank: State Bank of India (SBIN0000001), Ref. No. 90056663 on 08-07-2019, Head of Account 0030-02-103-003-02



Lomin Dolma Lama
ADDITIONAL DISTRICT SUB-REGISTRAR
OFFICE OF THE A.D.S.R. COOCHBEHAR
Coochbehar, West Bengal

ate of Registration under section 60 and Rule 69.
tered in Book - I
ame number 0802-2019, Page from 46942 to 46957
ing No 080203263 for the year 2019.



Digitally signed by LOMIN DOLMA LAMA
Date: 2019.07.12 17:19:30 +05:30
Reason: Digital Signing of Deed.

(Lomin Dolma Lama) 12-07-2019 17:18:52
ADDITIONAL DISTRICT SUB-REGISTRAR
OFFICE OF THE A.D.S.R. COOCHBEHAR
West Bengal.

(This document is digitally signed.)